



# 2ème rencontre des Dynamiques Régionales en information géographique

---



Mareva NOEL

# Organisation



Association Française pour l'Information Géographique

Les 14 et 15 décembre 2006  
à Marseille

Avec le soutien de


**CRIGe PACA**

–


**Région PACA**

–

**SIG L-R**



**Région  
PACA**



# Contexte et objectifs



## S'organiser pour développer l'information géographique

- ❖ Projets de mutualisation
- ❖ Partages d'expériences
- ❖ Journées techniques

## L'Afigéo propose un RV régulier

- ❖ Mieux se connaître
- ❖ Échanger, débattre
- ❖ Faire émerger des pistes de solutions / enjeux du secteur

# 1ère rencontre de Poitiers, juin 2005



env. 70 participants / 16 régions

## Échanges d'expériences et débats

- ❖ 8 présentations de régions
- ❖ 2 expériences thématiques

## 4 ateliers

- ❖ Quels financements mobiliser ?
- ❖ Quels statuts juridiques possibles ?
- ❖ Mutualisation de référentiels et des données métiers...
- ❖ Rôle des institutions ADAE, AFIGÉO, CNIG, IGN

# 2ème rencontre de Marseille, décembre 2006



Env. 110 participants / 17 régions

## Échanges d'expériences

- ❖ 8 nouvelles présentations de régions
- ❖ Le cas d'une dynamique régionale européenne : la Catalogne

Les évolutions des dyn. rég. depuis 2005  
au regard des thèmes débattus dans les  
ateliers

- ❖ Retour sur 7 expériences

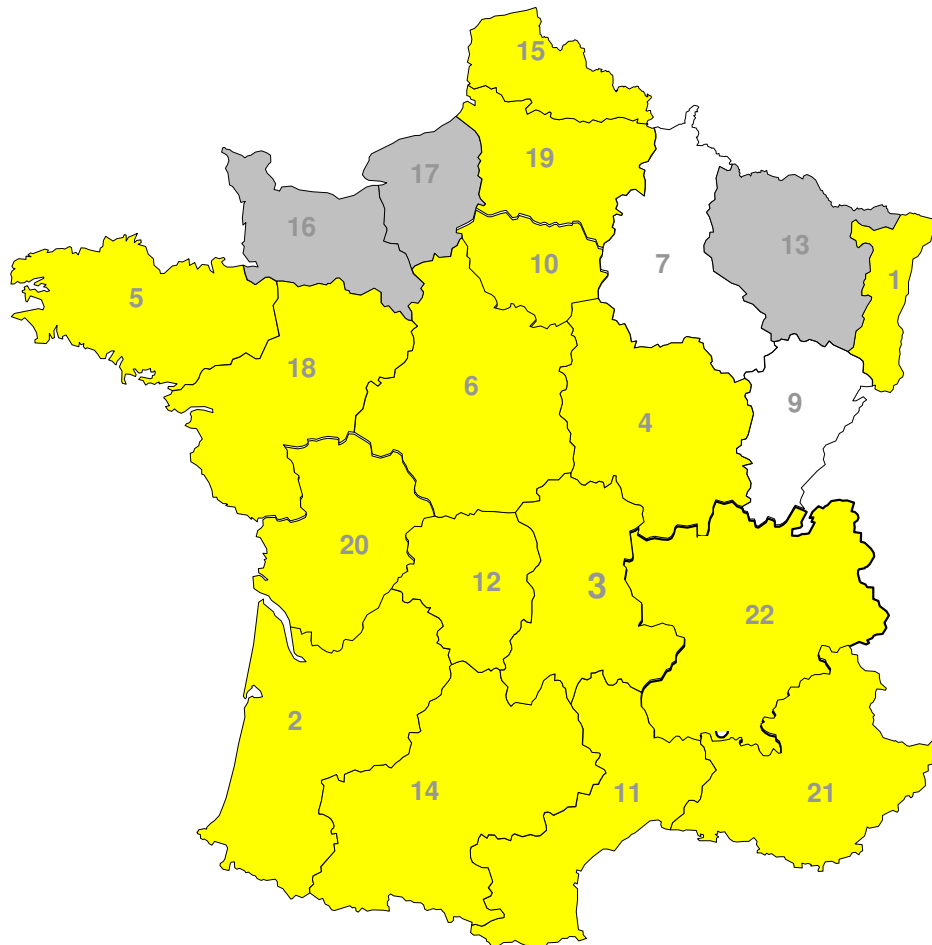
# Représentation des régions



**■ Régions présentes (16)**

**■ Excusées (4)**

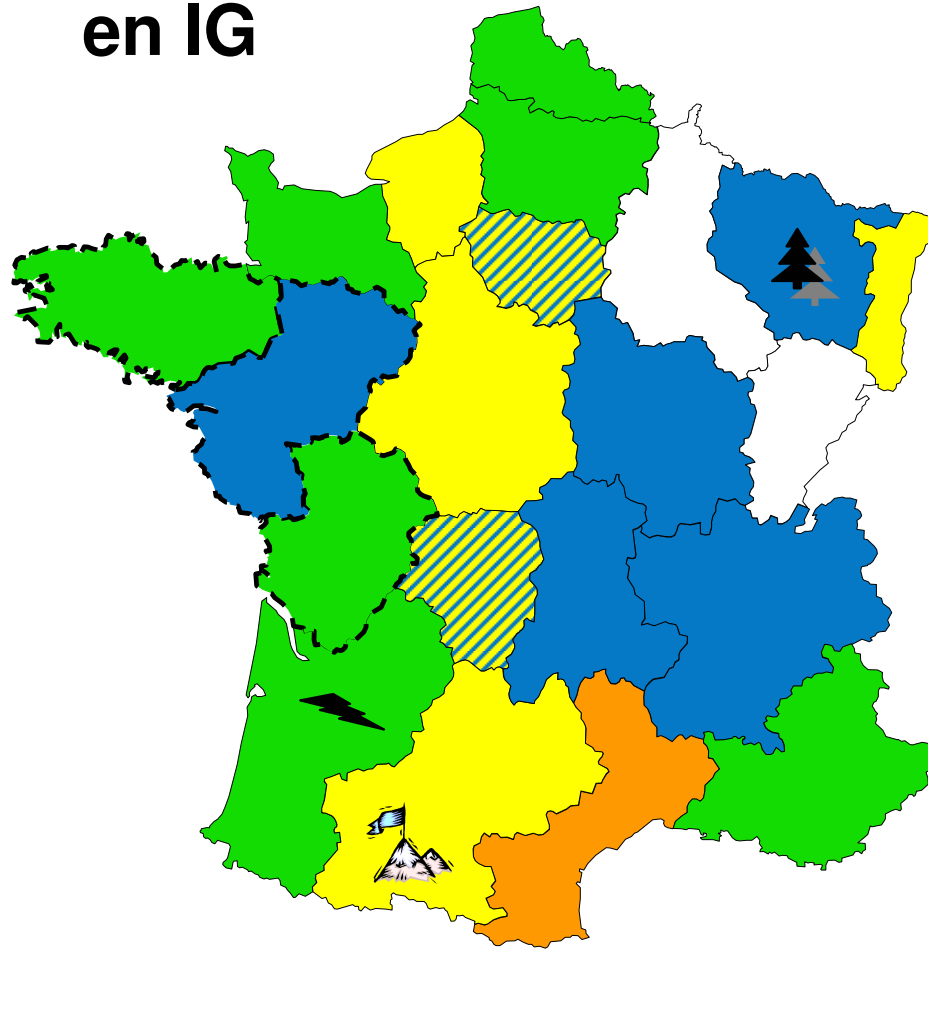
**□ Rien d'identifié (2)**











- 1- Alsace
- 2- Aquitaine
- 3- Auvergne
- 4- Bourgogne
- 5- Bretagne
- 6- Centre
- 7- Champagne-Ardenne
- 8- Corse
- 9- Franche-Comté
- 10- Il-de-France
- 11- Languedoc-Roussillon
- 12- Limousin
- 13- Lorraine
- 14- Midi-Pyrénées
- 15- Nord-Pas-De-Calais
- 16- Normandie (Basse)
- 17- Normandie (Haute)
- 18- Pays De La Loire
- 19- Picardie
- 20- Poitou-Charente
- 21- Provence-Alpes-Côte d'Azur
- 22- Rhône-Alpes

# État des lieux 2006

## Initiative et pilotage d'une démarche partenariale en IG



### Légende

	État	(4)
	Collectivités	(3)
	État et Collec.	(7)
	État // Collect.	(2)
	Thématique	(3)
	SIG L-R	
	RGO	
	Rien d'identifié	(2)

# 2ème rencontre de Marseille, décembre 2006



## Présentations

- ❖ Le nouveau réseau des géomaticiens des Conseils régionaux
- ❖ Le Géoportail et le Géocatalogue

## Table ronde et débats

- ❖ entre le local et le national, les projets "horizontaux" et "verticaux", quelle place pour les dynamiques régionales en France ?
- ❖ Quelles seront les articulations à mettre en oeuvre entre le Géoportail et les géoportails régionaux? Le Géocatalogue et les géocatalogues régionaux ?

# Pour en savoir plus



## Site internet Afigéo

- ❖ Les prochaines rencontres en Alsace / CIGAL
- ❖ Les rencontres de Marseille  
[http://www.afigeo.asso.fr/page\\_231.html](http://www.afigeo.asso.fr/page_231.html)
- ❖ Les rencontres de Poitiers  
[http://www.afigeo.asso.fr/page\\_234.html](http://www.afigeo.asso.fr/page_234.html)

## Revue Sig-la-lettre janvier 2007

- ❖ à la Une du n°83 "Les régions sont dynamiques"  
<http://www.systemes-information-geographique.com/?Janvier-2007-Les-regions-sont-dynamiques>