

Journée Technique SIG-LR

Le Catalogage des données géographiques du SABRE

(M. MARECHAL Administrateur SIG - Bernt DECKERT 01 MAP)

Analyse des besoins

Documentation - Normalisation - Etudes

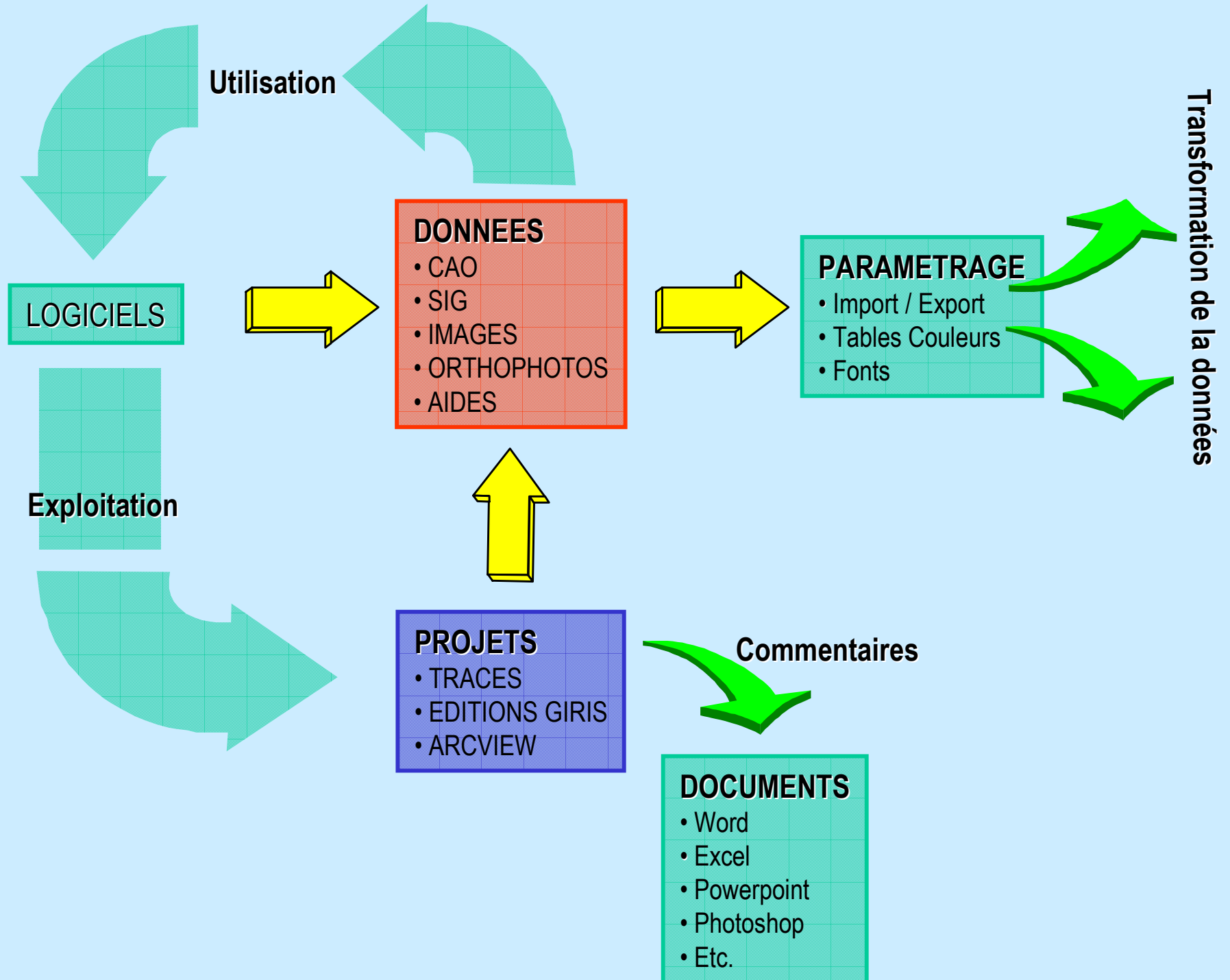
Réalisation du catalogue

Questions diverses



Analyse des besoins

VIE d'une DONNEE Géographique



Structure générale du catalogage

1

DONNEES

- CAO
- SIG
- IMAGES
- ORTHOPHOTOS
- AIDES

[\\sigle:\meta\](#)

Nota:

Les **DONNEES** à cataloguer sont les données dont le format de départ est le format du logiciel qui sert à détruire ajouter ou modifier la donnée de base

2

PROJETS

- TRACES
- EDITIONS GIRIS
- ARCVIEW

[\\sigle:\meta\projets*.txt](#)

3

PARAMETRAGE

- Import / Export
- Tables Couleurs
- Fonts

[\\sigle:\meta\parametragel*.txt](#)

LOGICIELS

- Liste des logiciels

[\\sigle:\meta\logiciels*.xls](#)

DOCUMENTS

- Word
- Excel
- Powerpoint
- Photoshop
- Etc.

[\\sigle:\meta\documents*.xls](#)

An abstract graphic on a light blue background. It features a white, three-dimensional pyramid-like shape on the left side, and a thick, red, circular ring on the right side. The text is centered horizontally across the middle of the image.

Documentation - Normalisation - Etudes

Norme européenne PR ENV 12657 - AFNOR 1998

Recommandations du CNIG et de l'AFNOR

Mise en œuvre d'un catalogue de données géographiques par le CERTU - Pôle géomatique

Test de REPORT V1 sur des lots de données hétérogènes

Avantages :

La normalisation éventuelle

L'interopérabilité du catalogue

Une analyse globale du problème

Inconvénients:

La notion expérimentale de la norme

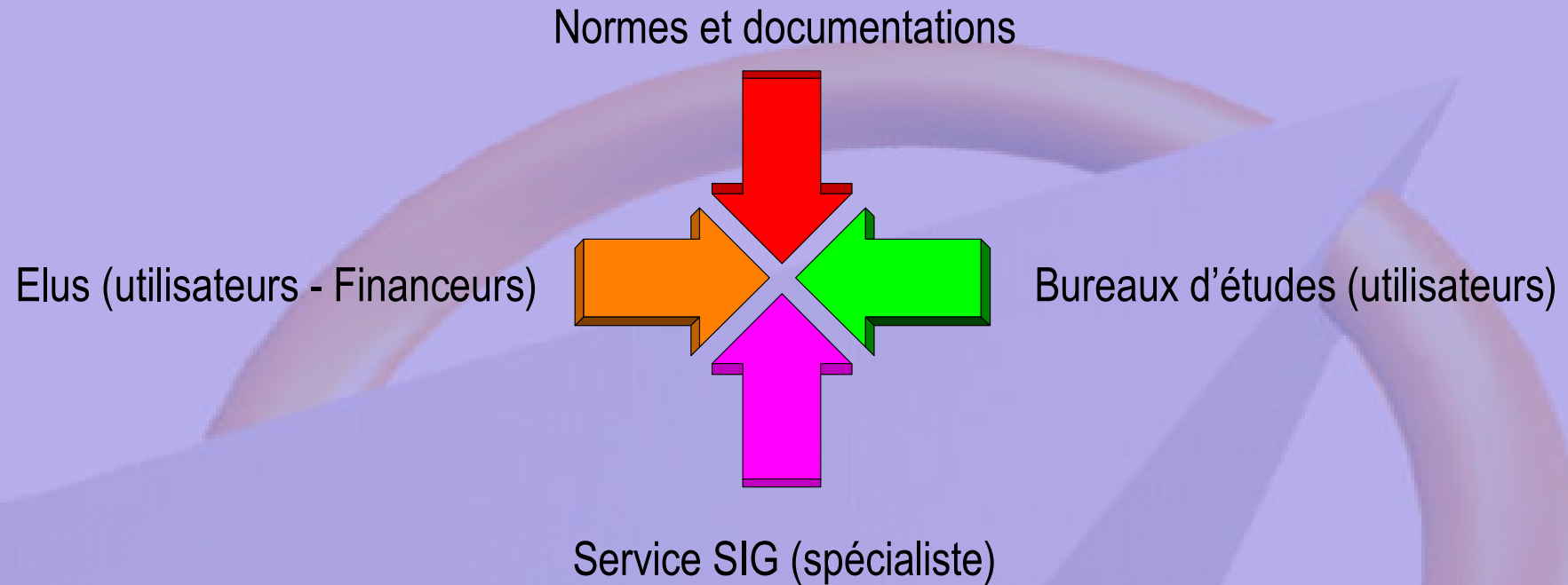
Le peu de retour d'utilisation de ces documents

Une analyse de spécialiste des SIG

Un vocabulaire de spécialiste

Les contraintes de saisies

L'absence de gestion de la vie des données



Conclusion :

*nous prenons l'ossature de ce travail pour une pérennité de nos bases dans un souci d'échange
nous adaptons le vocabulaire à un large public
nous diffusons sans restriction aucune
nous développons la notion de gestion de la données et par conséquent sa promotion par l'utilisation*

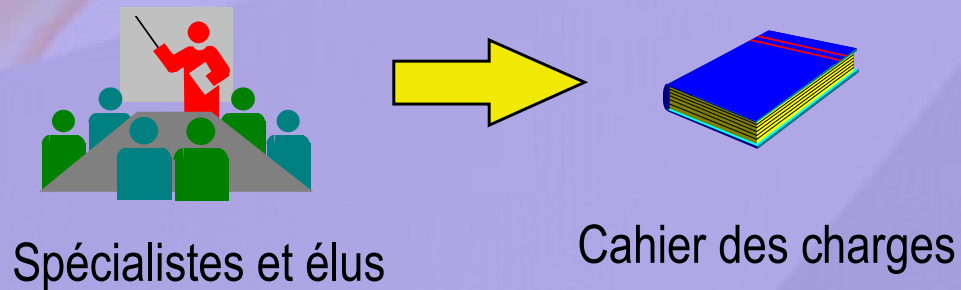
An abstract graphic on a blue background. It features a white, three-dimensional pyramid-like shape on the left side, and a thick, red, circular ring on the right side. The text 'Réalisation du catalogue' is centered in the middle of the image, underlined.

Réalisation du catalogue

Le but de ce catalogue est de fournir aux Communes adhérentes l'ensemble de l'information géographique numérique de son territoire.

Le deuxième objectif de ce catalogue est de donner l'accès aux bureaux d'études et aux administrations chargés de mener des études d'intérêt public sur ces territoires et de bénéficier d'un accès à ces données.

Ce catalogue est exhaustif



Développement d'un site WEB

Rubriques et pages dynamiques en MySQL / PhP

Mission confiée à Bernt DECKERT - 01 MAP

DESCRIPTION

COMMUNE:

TITRE:

RESUME:

TYPE:

Producteur de données:

Echelle Mini:

Echelle Maxi:

Date de Création:

Information sur le stockage et l'accès aux données:

Dessin / Image / Texte

Format de données:

Chemin / Nom du fichier: *Nom ou multifichiers*

Restriction de diffusion: *Convention / Partenariat / Pas diffusable*

GEOGRAPHIE

Lieudit:

Emprise:

Système de projection:

ATTRIBUTS

Nombre de couches :

Attributs de la base de données:

* *Champs bleus : listes déroulantes paramétrables*

GESTION*Mise à jour*

Date	Objet
------	-------

Convention

Société	Objet	Date signature	Durée
---------	-------	----------------	-------

Impressions

Demandeur	Date	Format	Nombre
-----------	------	--------	--------

Questions diverses

François-Xavier MARECHAL - Administrateur du SIG
SABRE - Mairie de Bagnols sur Cèze - BP 45160 - 30205 Bagnols sur Cèze Cedex

Tél : 04.66.50.50.67 - Fax: 04.66.90.05.07 - mail: marechal.sabre@libertysurf.fr